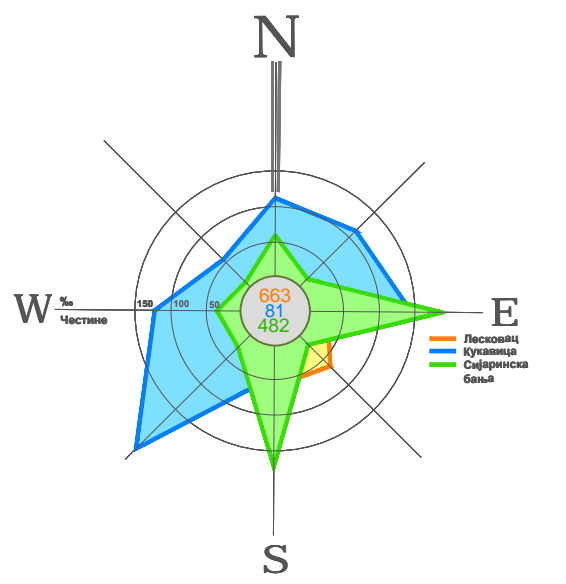




ОПШТИНА ЛЕБАНЕ

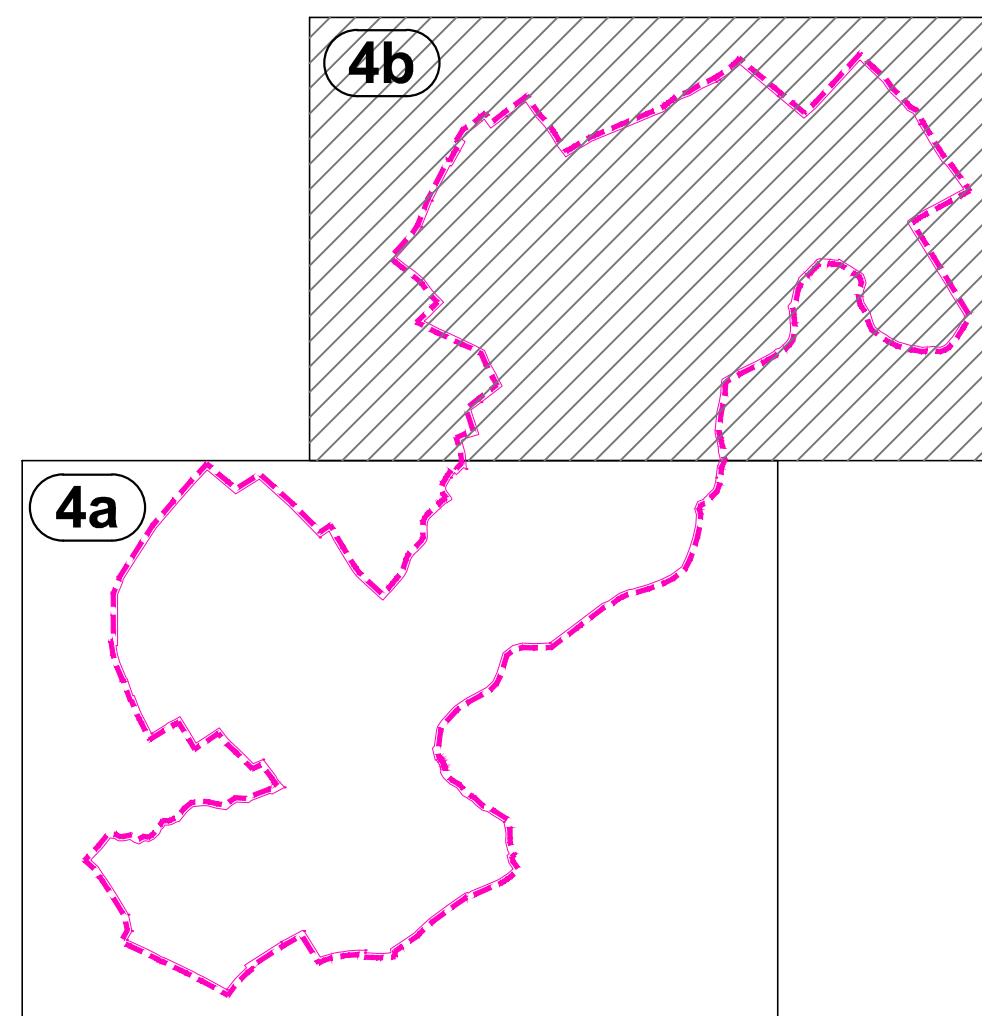
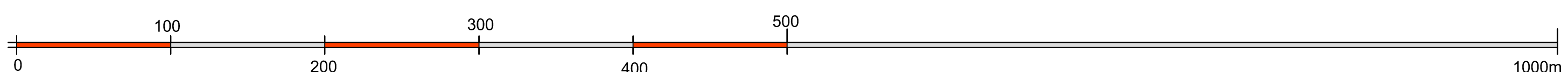
ПЛАН ГЕНЕРАЛНЕ РЕГУЛАЦИЈЕ ЗА НАСЕЉА БОШЊАЦЕ-ПЕРТАТЕ-ЋЕНОВАЦ ОПШТИНА ЛЕБАНЕ



ЛЕГЕНДА:

- ГРАНИЦА ОБУХВАТА ПЛАНА
- РЕГУЛАЦИОНА ЛИНИЈА
- ПЛАНИРАНЕ ПОВРШИНЕ ЈАВНЕ НАМЕНЕ**
- САОБРАЋАЈНЕ ПОВРШИНЕ
- САОБРАЋАЈНИЦЕ
- ПОВРШИНА ЗА ПАРКИРАЊЕ
- КОМУНАЛНИ ОБЈЕКТИ И ПОВРШИНЕ**
- ГРОБЉЕ
- ЗЕЛЕНА ПИЈАЦА
- СТОЧНА ПИЈАЦА
- ПОСТРОЈЕЊЕ ЗА ПРЕЧИШЋАВАЊЕ ОТПАДНИХ ВОДА
- ОБЈЕКТИ И ПОВРШИНЕ ЈАВНЕ НАМЕНЕ**
- ДОМ КУЛТУРЕ
- МЕСНА ЗАЈЕДНИЦА
- ОСНОВНА ШКОЛА
- ДЕЧЈИ ВРТИЋ
- ДОМ ЗА ПЕНЗИОНЕРЕ И СТАРА ЛИЦА
- ЗДРАВСТВЕНА СТАНИЦА
- СПОРТ И РЕКРЕАЦИЈА
- ЗЕЛЕНИЛО
- ПАРКОВСКО ЗЕЛЕНИЛО
- ЗАШТИТНО ЗЕЛЕНИЛО (путни појас)
- ПОВРШИНЕ ОСТАЛЕ НАМЕНЕ**
- СТАНОВАЊЕ СРЕДЊЕ ГУСТИНЕ (вишепородично и породично становање)
- СТАНОВАЊЕ СРЕДЊЕ ГУСТИНЕ (породично становање)
- КОМЕРЦИЈАЛНЕ ДЕЛАТНОСТИ (трговинска и услужне делатности)
- МЕШОВИТО ПОСЛОВАЊЕ (пословање са становањем)
- РАДНЕ ЗОНЕ
- ВЕТЕРИНАРСКА СТАНИЦА
- ПОЉОПРИВРЕДНО ЕКОНОМСКО ГАЗДИНСТВО
- ЦРКВЕНО ЗЕМЉИШТЕ
- ЗОНЕ ЗАШТИТЕ ИНФРАСТРУКТУРНИХ КОРИДОРА**
- ПУТНИ ПОЈАС ДРЖАВНОГ ПУТА IV РЕДА Бр.27 (Приштина-Пирот)
- ЗАШТИТНИ ПОЈАС ДАЛЕКОВОДА
- ОСТАЛО ЗЕМЉИШТЕ**
- ВОДНО ЗЕМЉИШТЕ -КАНАЛ
- ЗАШТИТНО ЗЕЛЕНИЛО
- ГРАНИЦА ПРОСТОРНЕ ЦЕЛИНЕ
- ЦЕЛИНА-НАСЕЉЕ БОШЊАЦЕ
- ЦЕЛИНА-НАСЕЉЕ ПЕРТАТЕ
- ЦЕЛИНА-НАСЕЉЕ ЋЕНОВАЦ
- А.1. ОЗНАКА УРБАНИСТИЧКЕ ЦЕЛИНЕ-БЛОКА

Размерник 1:2 500



ПЛАН ГЕНЕРАЛНЕ РЕГУЛАЦИЈЕ ЗА НЕСЕЉА БОШЊАЦЕ-ПЕРТАТЕ-ЋЕНОВАЦ

НАЗИВ ЛИСТА:
**ПЛАН НАМЕНЕ ПОВРШИНА
СА ПОДЕЛОМ НА УРБАНИСТИЧКЕ ЗОНЕ И ЦЕЛИНЕ**

БРОЈ ЛИСТА: **4b** РАЗМЕР: 1 : 2 500 ДАТУМ: 2013. година

ОДГОВОРНИ УРБАНИСТА: Станислава Илић, д.и.а.	САРАДНИЦИ: Јовица Поповић, д.г.и. Јелена Јовановић, д.и.а. Марица Перкић, д.и.а. Катерина Стојковић, д.и.а. Марија Тасић, д.и.а.
Слободан Гроздановић, д.г.и.	За ИСТ УРБАН Д.О.О. Нш: Слободан Гроздановић, д.г.и.

НАРУЧИЛАЦ: ОПШТИНА ЛЕБАНЕ
ИСТ урбан д.о.о.
привредно друштво за просторно планирање, пројектовање и инжењеринг